

VU ET ADOPTE PROVISOIREMENT PAR LE CONSEIL COMMUNAL EN SEANCE
DU 26/06/2023.
GEZIEN EN VOORLOPIG AANGENOMEN DOOR DE GEMEENTERAAD IN ZITTING
VAN 26/06/2023.

PAR LE CONSEIL :
VANWEGE DE RAAD : LE CONSEIL,
DE RAAD,

LE SECRETAIRE DE LA VILLE,
DE STADSSECRETARIS,

Dirk LEONARD

Echevine de l'Urbanisme
Schepen van Stedenbouw

LE COLLEGE DES BOURGMESTRE ET ECHEVINS CERTIFIE QUE LE PRESENT PLAN
A ETE DEPOSE A L'EXAMEN DU PUBLIC DANS LES BUREAUX DE L'ADMINISTRATION
COMMUNALE DU 23/08/2023 AU 21/09/2023.

HET COLLEGE VAN BURGEMEESTER EN SCHEPEN BEVESTIGT DAT HET PLAN TER
INZAGE VAN HET PUBLIEK OP DE GEMEENTELIJKE ADMINISTRATIEBURELEN WERD
NEERGELEGD VAN 23/08/2023 TOT 21/09/2023.

PAR LE COLLEGE :
VANWEGE HET COLLEGE : LE COLLEGE,
HET COLLEGE,

LE SECRETAIRE DE LA VILLE,
DE STADSSECRETARIS,

Dirk LEONARD

Echevine de l'Urbanisme
Schepen van Stedenbouw

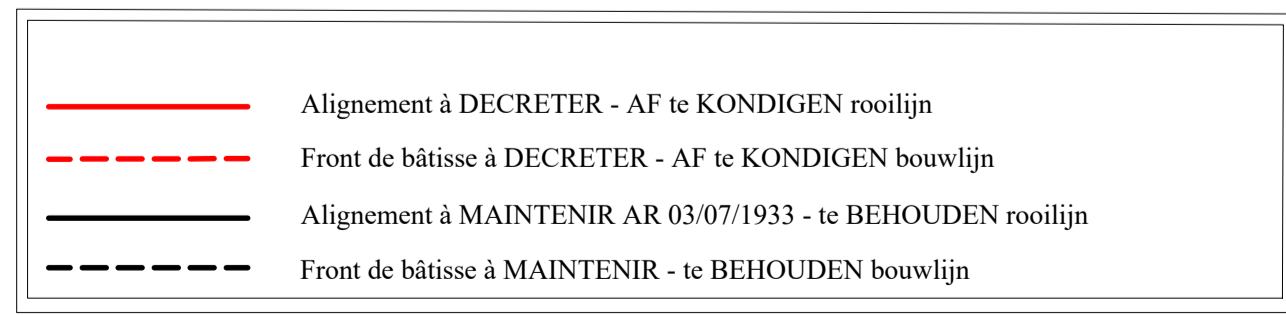
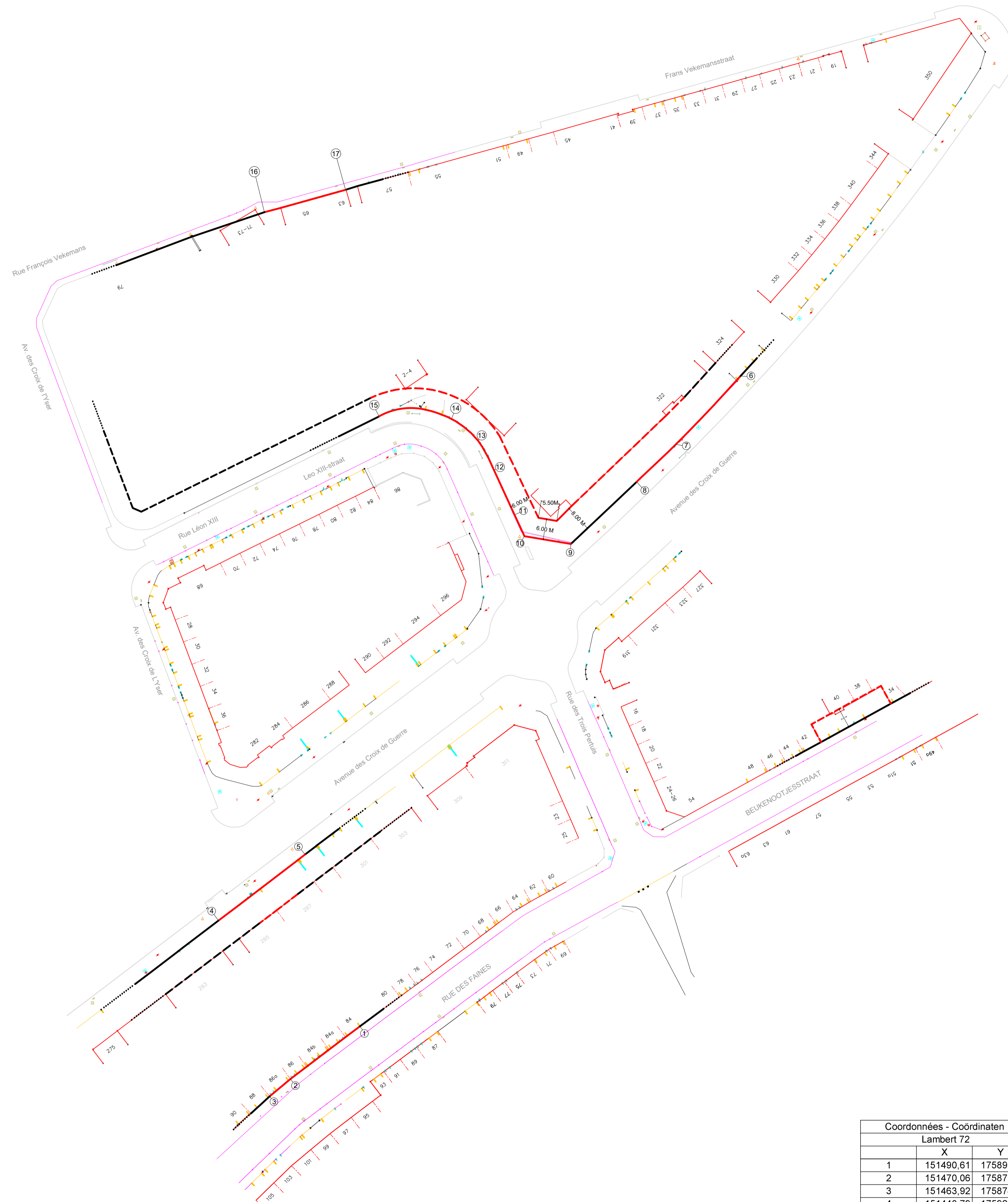
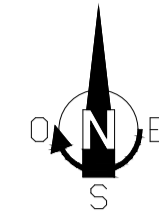
VU ET ADOPTE DEFINITIVEMENT PAR LE CONSEIL COMMUNAL EN SEANCE
DU
GEZIEN EN DEFINITIEF AANGENOMEN DOOR DE GEMEENTERAAD IN ZITTING
VAN

PAR LE CONSEIL :
VANWEGE DE RAAD : LE CONSEIL,
DE RAAD,

LE SECRETAIRE DE LA VILLE,
DE STADSSECRETARIS,

Dirk LEONARD

Echevine de l'Urbanisme
Schepen van Stedenbouw



Fond de plan : mesurage topographique à l'exception des lignes en gris dont la source : paradigm.brussels

Coördonnées - Coördinaten		
Lambert 72		
	X	Y
1	151490,61	175895,06
2	151470,06	175879,49
3	151463,92	175874,38
4	151448,79	175926,25
5	151474,38	175945,78
6	151603,07	176087,07
7	151853,97	176066,91
8	151572,35	176055,81
9	151552,92	176037,48
10	151539,20	176039,78
11	151536,30	176046,07
12	151530,23	176059,24
13	151525,56	176067,9
14	151517,64	176074,38
15	151496,28	176075,15
16	151462,38	176135,44
17	151486,35	176142,05

VILLE DE BRUXELLES
Département Développement urbain
Direction Planification stratégique et opérationnelle
CELLULE TOPOGRAPHIE ET EXPERTISE

STAD BRUSSEL
Departement Stadsontwikkeling
Directie strategische en operationele planning
CEL TOPOGRAFIE EN EXPERTISE



PLAN D'ALIGNEMENT ROOILIJNPLAN

**Avenue des Croix de Guerre -
Oorlogskruisenlaan**
Rue des Faïnes - Beukenootjesstraat
**Rue François Vekemans -
Frans Vekemansstraat**
Rue Léon XIII - Leo XIII-straat

levé par : opgemeten door :	dessiné par : getekend door :	vérifié par : nagezien door :	le Directeur, de Directeur,	le Directeur général, de Directeur generaal,
	E.OZER	R. VAN DER PERRE	P. ITSCHERT	M. GOETYNCK
Géomètre expert Landmeter expert		Chef de service technique Technisch diensthoofd		
LE: DE:	LE: DE: 10/05/2023	LE: DE:	LE: DE:	LE: DE:
ECHELLE SCHAAL	1/750			
PLAN N° PLAN Nr.	7606			
INDICE INDEX	A	B	C	D E